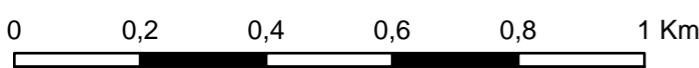
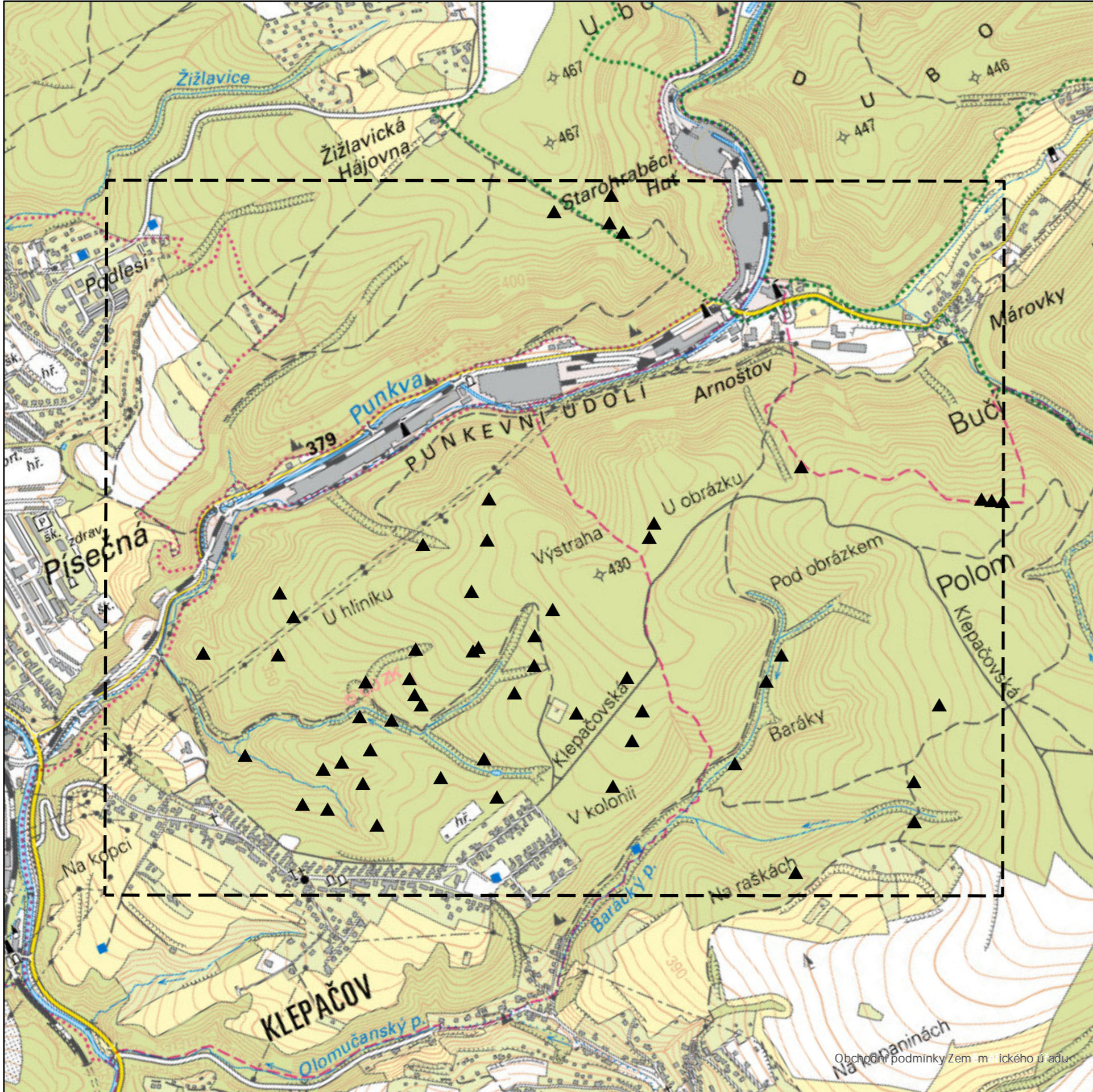
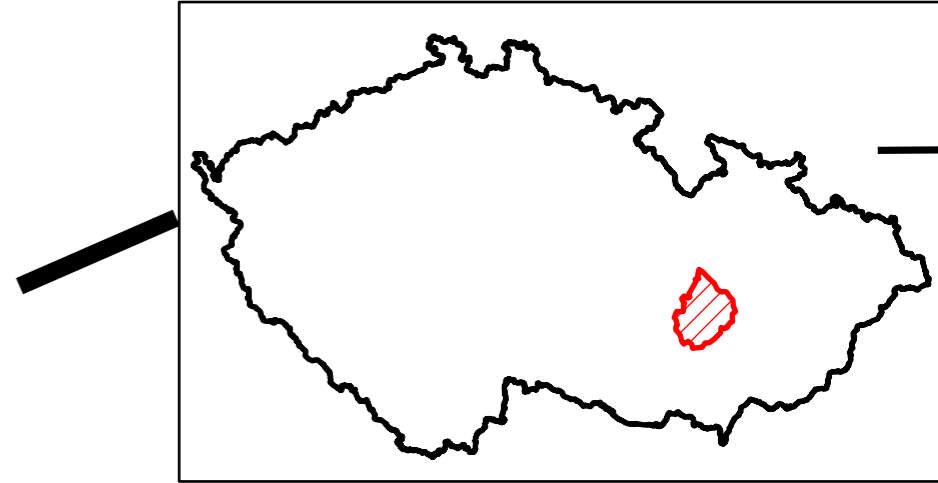


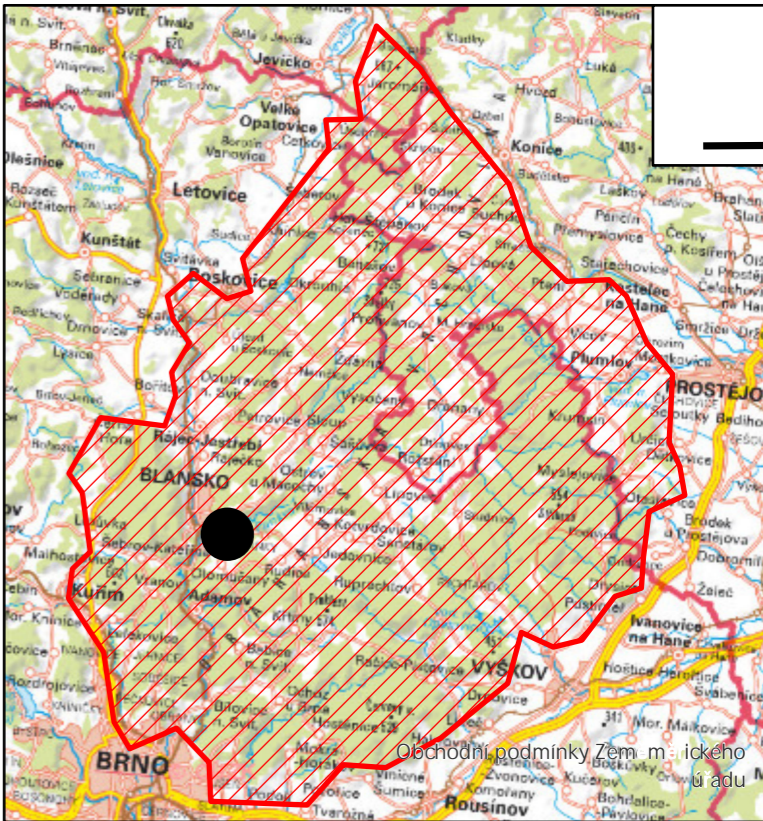
# Milí išt ve vybraných oblastech Dražanské vrchoviny - lokalita St ed



Podklad: ZM10, ÚZK, 2022



- Dražanské vrchoviny
- Lokalita St ed



- hranice zájmového území
- milí išt

Podklad: ZM R, ÚZK, 2022

Název	Milí išt ve vybraných oblastech Dražanské vrchoviny - lokalita St ed		
Zpracovatel	Lesnická a dřevařská fakulta, Mendelova univerzita v Brně, Zemědělská 1, 613 00 Brno	Datum	05/2022
vedoucí projektu	Jan Kadavý		
Autor	Jakub Novák, Pavel Štezar, Tomáš Mikiša		
Terénní průzkum	Jakub Novák, Jan Kadavý, Robert Knot, Zdeněk Adamec, Michal Kneif, Karel Sklenář	číslo výkresu	2
Výsledek vznikl při řešení projektu DG20PO2OV017 - „Mapování kulturního dědictví hospodářské činnosti lesnictví v rámci Programu na podporu aplikovaného výzkumu a experimentálního vývoje národní a kulturní identity na léta 2016 až 2022 (NAKI II), podpořeného prostředky Ministerstva kultury ČR.“			